



ՀԱՅԱՍՏԱՆԻ ՀԱՆՐԱՊԵՏՈՒԹՅՈՒՆ

ՎԿԱՅԱԿԱՆ

ԱՆՇԱՐԺ ԳՈՒՅՔԻ ՆԿԱՏՄԱՄԲ ԻՐԱՎՈՒՆՔՆԵՐԻ
ՊԵՏԱԿԱՆ ԳՐԱՆՑՄԱՆ

Կադաստրի
կոմիտե

Սույն վկայականով հաստատվում է 7 հոկտեմբերի 2019 թվականին գույքի նկատմամբ իրավունքների պետական գրանցման միասնական մատյանում կատարված լուծարման գույքի նկատմամբ իրավունքի պետական գրանցումը հետևյալ տվյալներով.

1. ԳՐԱՆՑՎԱԾ ԻՐԱՎՈՒՆՔԻ ՍՈՒՔՅԵԿՏ(ՆԵՐ)

ՀՀ ՇԻՐԱԿԻ ՍԱՐԶԻ ԳՅՈՒՄՐԻ ԲԱՂԱՔԱՅԻՆ ՀԱՄԱՅՆՔ

2. ԱՆՇԱՐԺ ԳՈՒՅՔԻ ԳՏՆՎԵԼՈՒ ՎԱՅՐԸ ԵՎ ԱՆՎԱՆՈՒՄԸ

Մարզ Շիրակ, համայնք Գյումրի ք. Մուշ-2 թաղամաս 9-րդ փողոց 11/Ց հողամաս

3. ԳՐԱՆՑՄԱՆ ՀԱՄԱՐ ՀԻՄՔ ՀԱՆԴԻՍԱՑԱԾ ՓԱՍՏԱԹՂԹԵՐԸ

ՀՀ կառավարության 16.06.2006թ. թիվ 1089-Ն որոշում, ՀՀ ՇՄ Գյումրի համայնքի ղեկավարի 23.09.2019թ. թիվ 1695-Ա որոշում

4. ՀՈՂԱՄԱՍԻ ԲՆՈՒԹԱԳՐԵՐԸ

Կադաստրային ծածկագիրը՝ 08-001-0083-0215

Սակերեսի չափը (հա)՝ 0.003264

Նախատեսված նշանակությունը՝ բնակավայրերի

Գործարանական նշանակությունը կամ հողատեսքը՝ Բնակելի Կառուցապատման

Գրանցված իրավունքի տեսակը՝ ՍԵՓԱՎԱՆՈՒԹՅՈՒՆ

ՎԿԱՅԱԿԱՆ N 07102019-08-0043, գաղտնաբառ՝ FUKPJZQR5TGY

Փաստաթղթի խմբագրումը և վավերականությունը կարող է ստուգվել Կադաստրի կոմիտեի www.e-cadastre.am կայքի միջոցով

5. ՇԻՆՈՒԹՅՈՒՆՆԵՐԻ ԲՆՈՒԹԱԳՐԵՐԸ

1) Լազատակային նշանակությունը՝

2) Բնութագրերը ըստ առանձին շինությունների՝

Հ/Հ	Կադաստրային ծածկագիր	Տեսակ	Մակերես	Գրանցված իրավունքի տեսակ

Լրացուցիչ նշումներ և տեղեկություններ

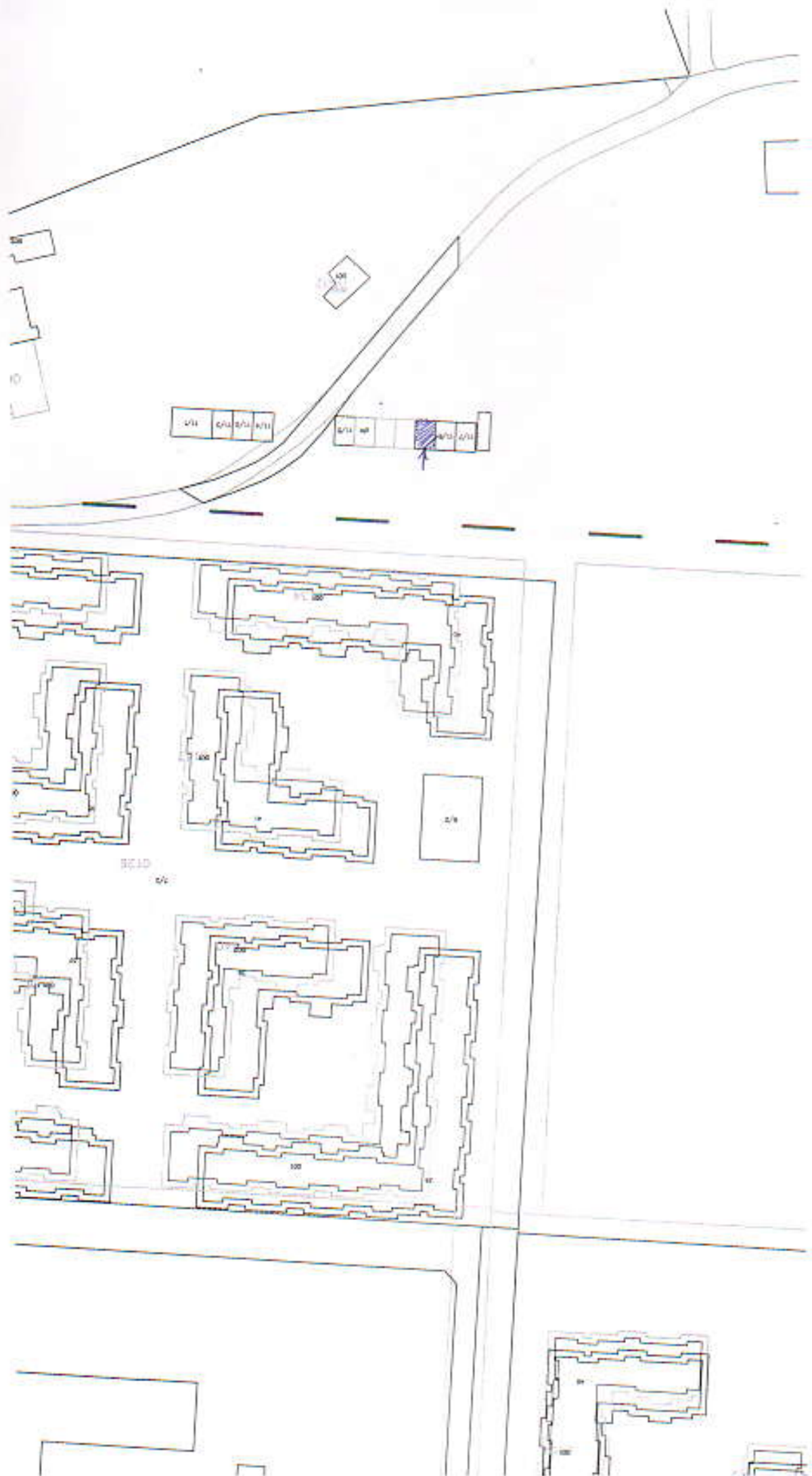
Գրանցումը իրականացնող պաշտոնատար անձի անունը, ազգանունը՝ Լուսինն

Վարդանյան

Ջրադեցրած պաշտոնը՝ Շիրակի մարզային ստորաբաժանման անշարժ գույքի ռեգիստր

ԿԿԱՅԱԿԱՆ N 07102019-08-0043, գաղտնաբառ՝ FUKPJZQR5TG5

Փաստաթղթի նախագրերը և վավերականությունը կարող է ստուգվել Կադաստրի կոմիտեի
www.kadastroy.am կայքէջի միջոցով





ՀԱՅԱՍՏԱՆԻ ՀԱՆՐԱՊԵՏՈՒԹՅՈՒՆ

ՎԿԱՅԱԿԱՆ

ԱՆՇԱՐԺ ԳՈՒՅՔԻ ՆԿԱՏՄԱՄԲ ԻՐԱՎՈՒՆՔՆԵՐԻ
ՊԵՏԱԿԱՆ ԳՐԱՆՑՄԱՆ



Կադաստրի
կոմիտե

Սույն վկայականով հաստատվում է 19 սեպտեմբերի 2019 թվականին գույքի նկատմամբ իրավունքների պետական գրանցման միասնական մատչանում կատարված անշարժ գույքի նկատմամբ իրավունքի պետական գրանցումը հետևյալ տվյալներով.

1. ԳՐԱՆՑՎԱԾ ԻՐԱՎՈՒՆՔԻ ՍՈՒԲՅԵԿՏ(ՆԵՐ)

ՀՀ ՇԻՐԱԿԻ ՄԱՐԶԻ ԳՅՈՒՄՐԻ ՔԱՂԱՔԱՅԻՆ ՀԱՄԱՅՆՔ

2. ԱՆՇԱՐԺ ԳՈՒՅՔԻ ԳՏՆՎԵԼՈՒ ՎԱՅՐԸ ԵՎ ԱՆՎԱՆՈՒՄԸ

Մարզ Շիրակ, համայնք Գյումրի ք. Մուսայելյան փողոց 37/9 հողամաս

3. ԳՐԱՆՑՄԱՆ ՀԱՄԱՐ ՀԻՄՔ ՀԱՆԴԻՍԱՑԱԾ ՓԱՍՏԱԹՂԹԵՐԸ

ՀՀ կառավարության 16 հունիսի 2006 թվականի թիվ 1089-Ն որոշում, ՀՀ ՇՄ Գյումրի համայնքի ղեկավարի 04 սեպտեմբերի 2019 թվականի թիվ 1583-Ա որոշում

4. ՀՈՂԱՄԱՍԻ ԲՆՈՒԹԱԳՐԵՐԸ

Կադաստրային ծածկագիրը՝ 08-001-1334-0235

Մակերեսի չափը (հա)՝ 0.004952

Նպատակային նշանակությունը՝ բնակավայրերի

Գործառնական նշանակությունը կամ հողատեսքը՝ Բնակելի կառուցապատման

Գրանցված իրավունքի տեսակը՝ ՍԵՓԱԿԱՆՈՒԹՅՈՒՆ

ՎԿԱՅԱԿԱՆ N 19092019-08-0034, գաղտնաբառ՝ BHIIPPIJBWYU

Փաստաթղթի իսկությունը և վավերականությունը կարող է ստուգվել Կադաստրի կոմիտեի
www.e-cadastre.am կայքէջի միջոցով

5. ՇԻՆՈՒԹՅՈՒՆՆԵՐԻ ԲՆՈՒԹԱԳՐԵՐԸ

- 1) Նպատակային նշանակությունը՝
- 2) Բնութագրերը ըստ առանձին շինությունների՝

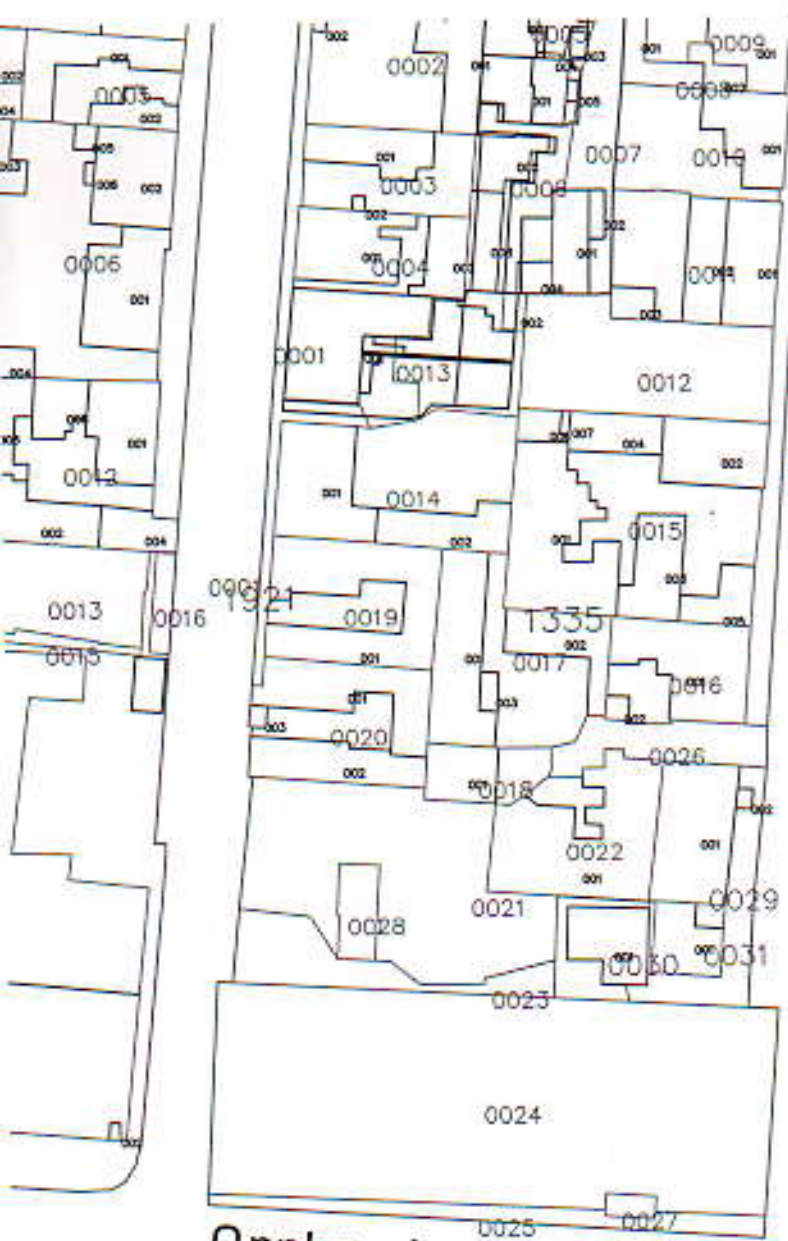
Հ/Հ	Կադաստրային ծածկագիր	Տեսակ	Մակերես	Գրանցված իրավունքի տեսակ

Լրացուցիչ նշումներ և տեղեկություններ

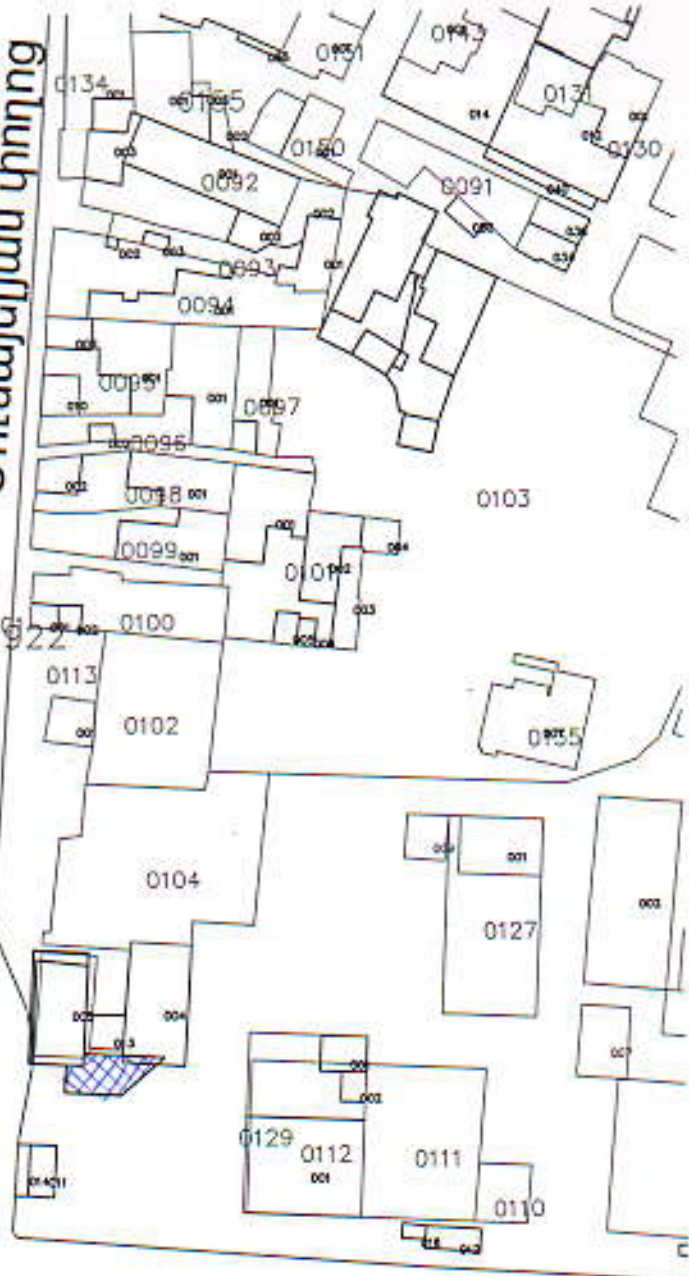
Գրանցումը իրականացնող պաշտոնատար անձի անունը, ազգանունը՝ Գրիգոր Պողոսյան
 Ձրադեցրած պաշտոնը՝ Լենչարժ գույքի ավագ ռեգիստր

ՎԿԱՅԱԿԱՆ N 19092019-08-0034, գաղտնարան՝ BH11PPJJBWYU

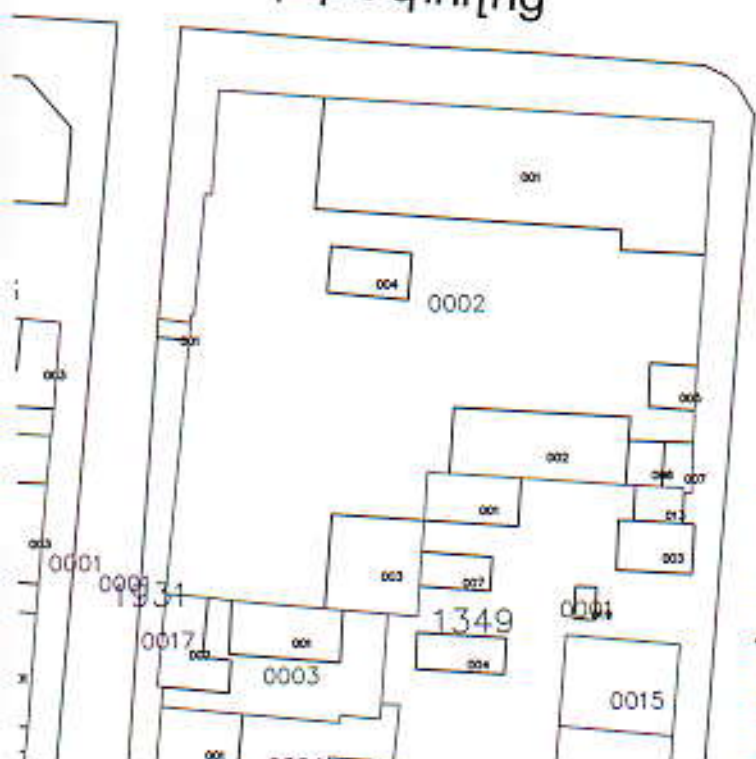
Փաստաթղթի խնդրանքը և վավերականությունը կարող է ստուգվել Կադաստրի կայքի վրա՝
www.e-cadastre.am կայքի միջոցով



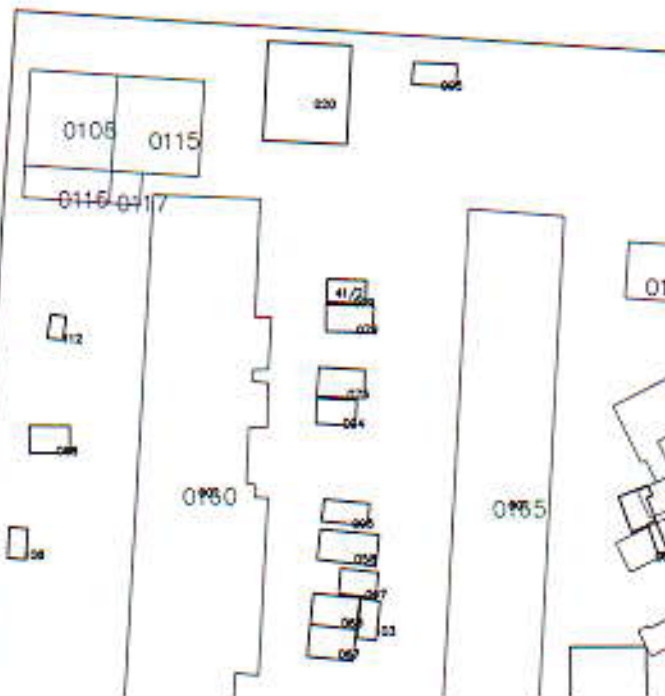
Մուսաբեյլյան փողոց



Գորկու փողոց



Մուսաբեյլյան փողոց





ՀԱՅԱՍՏԱՆԻ ՀԱՆՐԱՊԵՏՈՒԹՅՈՒՆ

ՎԿԱՅԱԿԱՆ

ԱՆՇԱՐԺ ԳՈՒՅՔԻ ՆԿԱՏՄԱՍԲ ԻՐԱՎՈՒՆՔՆԵՐԻ
ՊԵՏԱԿԱՆ ԳՐԱՑՄԱՆ

Կադաստրի
կոմիտե



Սույն վկայականով հաստատվում է 30 հոկտեմբերի 2019 թվականին գույքի նկատմամբ իրավունքների պետական գրանցման միասնական մատյանում կատարված անշարժ գույքի նկատմամբ իրավունքի պետական գրանցումը հետևյալ տվյալներով.

1. ԳՐԱՆՑՎԱԾ ԻՐԱՎՈՒՆՔԻ ՍՈՒԲՅԵԿՏ(ՆԵՐ)

ՀՀ ՇԻՐԱԿԻ ՄԱՐԶԻ ԳՅՈՒՄՐԻ ՔԱՂԱՔԱՅԻՆ ՀԱՄԱՅՆՔ

2. ԱՆՇԱՐԺ ԳՈՒՅՔԻ ԳՏՆՎԵԼՈՒ ՎԱՅՐԸ ԵՎ ԱՆՎԱՆՈՒՄԸ

Մարզ Շիրակ, համայնք Գյումրի ք. Ախուրյանի խճուղի 1/18 հողամաս

3. ԳՐԱՆՑՄԱՆ ՀԱՄԱՐ ՀԻՄՔ ՀԱՆԴԻՍԱՑԱԾ ՓԱՏՏԱԹՂԹԵՐԸ

ՀՀ կառավարության 16.06.2006թ. թիվ 1089-Ն որոշում, ՀՀ Գյումրի համայնքի ղեկավարի 10.10.2019թ. թիվ 1872-Ա որոշում

4. ՀՈՂԱՄԱՍԻ ԲՆՈՒԹԱԳՐԵՐԸ

Կադաստրային ծածկագիրը՝ 08-001-0550-0039

Մակերեսի չափը (հա)՝ 0.0064

Նպատակային նշանակությունը՝ բնակավայրերի

Գործառնական նշանակությունը կամ հողատեսքը՝ Բնակելի կառուցապատման

Գրանցված իրավունքի տեսակը՝ ՍԵՓԱԿԱՆՈՒԹՅՈՒՆ

ՎԿԱՅԱԿԱՆ N 30102019-08-0021, գաղտնաբառ՝ P2REYZSULMMJ

Փաստաթղթի իսկությունը և վավերականությունը կարող է ստուգվել Կադաստրի կոմիտեի
www.e-cadastre.am կայքէջի միջոցով

5. ՇԻՆՈՒԹՅՈՒՆՆԵՐԻ ԲՆՈՒԹԱԳՐԵՐԸ

- 1) Նպատակային նշանակությունը՝
- 2) Բնութագրերը ըստ առանձին շինությունների՝

Հ/Հ	Կադաստրային ծածկագիր	Տեսակ	Մակերես	Գրանցված իրավունքի տեսակ

Լրացուցիչ նշումներ և տեղեկություններ

Գրանցումը իրականացնող պաշտոնատար անձի անունը, ազգանունը՝ Գոռ Աղաբաբյան
Զբաղեցրած պաշտոնը՝ Անշարժ գույքի ռեգիստր

ՎԿԱՅԱԿԱՆ N 30102019-08-0021, գաղտնաբառ՝ P2REYZSULMMJ

Փաստաթղթի իսկությունը և վավերականությունը կապող է ստորագվել Կադաստրի կոմիտեի
www.e-cadastre.am կայքէջի միջոցով





ՀԱՅԱՍՏԱՆԻ ՀԱՆՐԱՊԵՏՈՒԹՅՈՒՆ

ՎԿԱՅԱԿԱՆ

ԱՆՇԱՐԺ ԳՈՒՅՔԻ ՆԿԱՏԱՄԱՐ ԻՐԱՎՈՒՆՔՆԵՐԻ
ՊԵՏԱԿԱՆ ԳՐԱՆՑՄԱՆ



Կադաստրի
կոմիտե

Սույն վկայականով հաստատվում է 30 հոկտեմբերի 2019 թվականին գույքի նկատմամբ իրավունքների պետական գրանցման միասնական մատյանում կատարված անշարժ գույքի նկատմամբ իրավունքի պետական գրանցումը հետևյալ տվյալներով.

1. ԳՐԱՆՑՎԱԾ ԻՐԱՎՈՒՆՔԻ ՍՈՒԲՅԵԿՏ(ՆԵՐ)

ՀՀ ՇԻՐԱԿԻ ՄԱՐԶԻ ԳՅՈՒՄՐԻ ՔԱՂԱՔԱՅԻՆ ՀԱՄԱՅՆՔ

2. ԱՆՇԱՐԺ ԳՈՒՅՔԻ ԳՏՆՎԵԼՈՒ ՎԱՅՐԸ ԵՎ ԱՆՎԱՆՈՒՄԸ

Մարզ Շիրակ, համայնք Գյումրի ք. Լալայան փողոց 90/6 հողամաս

3. ԳՐԱՆՑՄԱՆ ՀԱՄԱՐ ՀԻՄՔ ՀԱՆԴԻՍԱՑԱԾ ՓԱՍՏԱԹՂԹԵՐԸ

ՀՀ կառավարության որոշում՝ 16/06/2006թթ թիվ 1089-Ն որոշում, Գյումրու համայնքի ղեկավարի որոշում՝ 14/10/2019թթ թիվ 1939-Ա

4. ՀՈՂԱՄԱՍԻ ԲՆՈՒԹԱԳՐԵՐԸ

Կադաստրային ծածկագիրը՝ 08-001-1032-0154

Մակերեսի չափը (հա)՝ 0.0228

Նպատակային նշանակությունը՝ բնակավայրերի

Գործառնական նշանակությունը կամ հողատեսքը՝ Այլ հողեր

Գրանցված իրավունքի տեսակը՝ ՍԵՓԱԿԱՆՈՒԹՅՈՒՆ

ՎԿԱՅԱԿԱՆ N 30102019-08-0034, գաղտնաբառ՝ 18ZM7LT2QIAC

Փաստաթղթի իսկությունը և վավերականությունը կաբող է ստուգվել Կադաստրի կոմիտեի
www.e-cadastre.am կայքէջի միջոցով





ՀԱՅԱՍՏԱՆԻ ՀԱՆՐԱՊԵՏՈՒԹՅՈՒՆ

ՎԿԱՅԱԿԱՆ

ԱՆՇԱՐԺ ԳՈՒՅՔԻ ՆԿԱՏՄԱՍԲ ԻՐԱՎՈՒՆՔՆԵՐԻ
ՊԵՏԱԿԱՆ ԳՐԱՆՑՄԱՆ



Կադաստրի
կոմիտե

Սույն վկայականով հաստատվում է 25 սեպտեմբերի 2019 թվականին գույքի նկատմամբ իրավունքների պետական գրանցման միասնական մատյանում կատարված անշարժ գույքի նկատմամբ իրավունքի պետական գրանցումը հետևյալ տվյալներով.

1. ԳՐԱՆՑՎԱԾ ԻՐԱՎՈՒՆՔԻ ՍՈՒԲՅԵԿՏ(ՆԵՐ)

ՀՀ ՇԻՐԱԿԻ ՄԱՐԶԻ ԳՅՈՒՄՐԻ ԲԱՂԱՔԱՅԻՆ ՀԱՄԱՅՆՔ

2. ԱՆՇԱՐԺ ԳՈՒՅՔԻ ԳՏՆՎԵԼՈՒ ՎԱՅՐԸ ԵՎ ԱՆՎԱՆՈՒՄԸ

Մարզ Շիրակ, համայնք Գյումրի ք. Գ. Նժդեհի փողոց 16/15 հողամաս

3. ԳՐԱՆՑՄԱՆ ՀԱՄԱՐ ՀԻՄՔ ՀԱՆԴԻՍԱՑԱԾ ՓԱՍՏԱԹՂԹԵՐԸ

ՀՀ կառավարության 16 հունիսի 2006 թվականի թիվ 1089-Ն որոշում, ՀՀ ՇՄ Գյումրի համայնքի ղեկավարի 04 սեպտեմբերի 2019 թվականի թիվ 1585-Ա որոշում

4. ՀՈՂԱՄԱՍԻ ԲՆՈՒԹԱԳՐԵՐԸ

Կադաստրային ծածկագիրը՝ 08-001-0637-0049

Մակերեսի չափը (հա)՝ 0.023903

Նպատակային նշանակությունը՝ բնակավայրերի

Գործառնական նշանակությունը կամ հողատեսքը՝ Բնակելի կառուցապատման

Դրանցված իրավունքի տեսակը՝ ԱՆՎԱԿԱՆՈՒԹՅՈՒՆ

Գրանցված
Բնակ
956 000

ՎԿԱՅԱԿԱՆ N 25092019-08-0020, գաղտնաբառ՝ ՍԱՍԶՂՅԿՏԳՅՍ

Փաստաթղթի խմբությունը և վավերականությունը կարող է ստուգվել Կադաստրի կոմիտեի
www.e-cadastre.am կայքէջի միջոցով.

5. ՇԻՆՈՒԹՅՈՒՆՆԵՐԻ ԲՆՈՒԹԱԳՐԵՐԸ

- 1) Նախատակային նշանակությունը՝
- 2) Բնութագրերը ըստ առանձին շինությունների՝

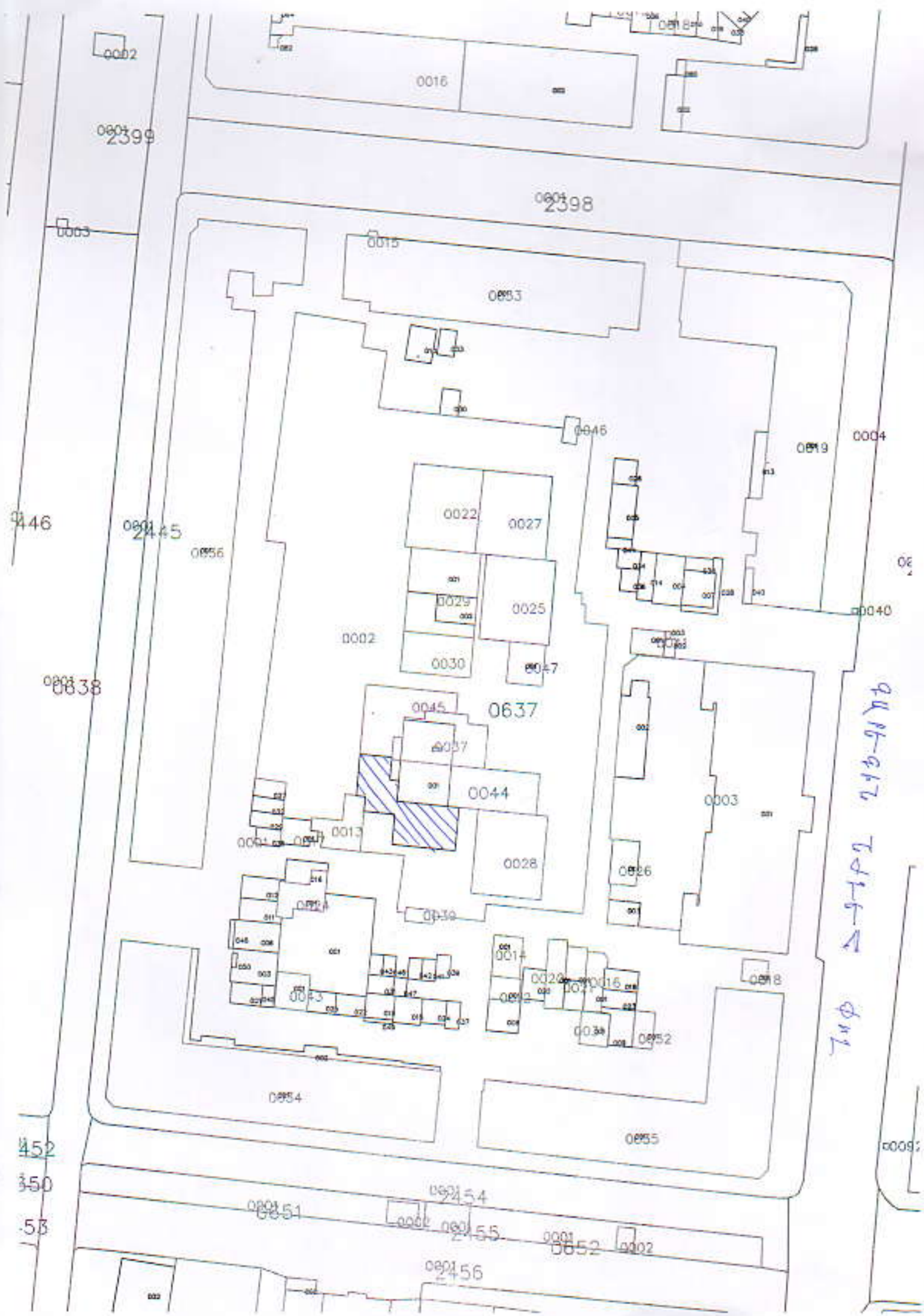
Հ/Հ	Կադաստրային ծածկագիր	Տեսակ	Մակերես	Գրանցված իրավունքի տեսակ

Լրացուցիչ նշումներ և տեղեկություններ

Գրանցումը իրականացնող պաշտոնատար անձի անունը, ազգանունը՝ Գոհար Պողոսյան
Ջրաղեցրած պաշտոնը՝ Անշարժ գույքի ավագ ռեգիստր

ՎԿԱՅԱԿԱՆ N 25092019-08-0020, գաղտնաբառ՝ ԱԱՍԶՂՎԿՏԳՅԱ

Փաստաթղթի իսկությունը և վավերականությունը կապող է ստորագվել Կադաստրի կոմիտեի
www.e-cadastre.am կայքէջի միջոցով



24-912 215-9176
Top of

452
350
53

0001 0002 0003 0004 0005 0006 0007 0008 0009 0010 0011 0012 0013 0014 0015 0016 0017 0018 0019 0020 0021 0022 0023 0024 0025 0026 0027 0028 0029 0030 0031 0032 0033 0034 0035 0036 0037 0038 0039 0040 0041 0042 0043 0044 0045 0046 0047 0048 0049 0050 0051 0052 0053 0054 0055 0056 0057 0058 0059 0060 0061 0062 0063 0064 0065 0066 0067 0068 0069 0070 0071 0072 0073 0074 0075 0076 0077 0078 0079 0080 0081 0082 0083 0084 0085 0086 0087 0088 0089 0090 0091 0092 0093 0094 0095 0096 0097 0098 0099 0100